

盛川遊漁MAP



- Ⓐ : アユ放流地点
- Ⓨ : ヤマメ放流地点
- ⓲ : イワナ放流地点
- P1 ~ P6 : 駐車場所の一例
- //// : 遊漁禁止区域

漁場の区域
盛川本流及びその支流
～
大船渡市大船渡町川口橋下流端の線

遊漁禁止区域 ////

- ①大船渡市日頃市町甲子鹿鳴橋下流端から鷹生ダム堤体の下流115メートルの地点までの区域(ただし、ダム湖に流入するその他の支流は除く)
- ②権現堂橋から中井大橋までの区域(ウナギの採捕禁止)

※盛川漁業協同組合が定める遊漁規則や
岩手県が定める調整規則を守ること

※この地図は地理院地図(国土地理院)を基に作成したものであり、見やすさのために編集・加工を加えています。
細部には、元の地図や実際の位置情報と異なる箇所もありますので、ご了承ください。

★ 盛川漁業協同組合入口





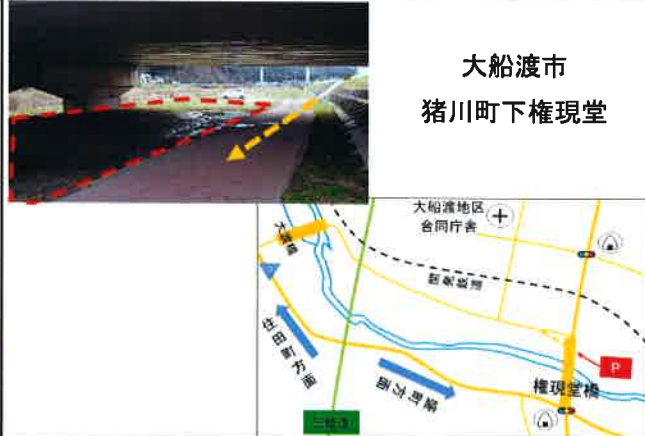

遊漁者への対応

- 遊漁券販売
- 全魚種年券: 7,000円
- 全魚種日券: 1,000円
- おとりアユ販売
- 1匹: 500円

ご用の方は
事務所へお声掛けください!

大船渡市赤崎町字石橋前10-7
電話: 0192-26-3105

●駐車場所の一例

<p>P1: (株)ヤスモト(※日曜のみ駐車可能)</p>  <p>大船渡市 日頃市町大迎</p>	<p>P2: 板用橋前(個人所有地)</p>  <p>大船渡市 日頃市町中板用</p>	<p>P3: 長安寺橋そば</p>  <p>大船渡市 猪川町千刈</p>
<p>主な魚種: ヤマメ・イワナ 台数: 5台</p>	<p>主な魚種: アユ・ヤマメ 台数: 3台</p>	<p>主な魚種: アユ・ヤマメ 台数: 2台</p>
<p>P4: 大渡橋下流の河川敷</p>  <p>大船渡市 猪川町久名畑</p>	<p>P5: 権現堂橋下の河川敷</p>  <p>大船渡市 猪川町下権現堂</p>	<p>P6: 中井大橋上流の河川敷</p>  <p>大船渡市 猪川町中井沢</p> <p>出入りの際に 必ずチェーンを掛け 直してください</p>
<p>主な魚種: アユ 台数: 3台ほど</p>	<p>主な魚種: ヤマメ 台数: 8台ほど</p>	<p>主な魚種: アユ・サクラマス 台数: 8台ほど</p>

※本書でご案内している駐車場所は一例です。他の場所に停車する際にも土地の所有権や安全面にご注意ください。

いずれの駐車場も土地所有者や自治体の協力の下にご案内しています。ご利用いただく際は**住民の方々や地域に迷惑のかからないよう**にお心掛けください。

いずれの駐車場も1日以上のご駐車はご遠慮ください。また、土地の所有者から指示があった時には速やかに移動してください。

なお、地図の縮尺は地点により異なります。

🏠: コンビニ、🍽️: 食事処